

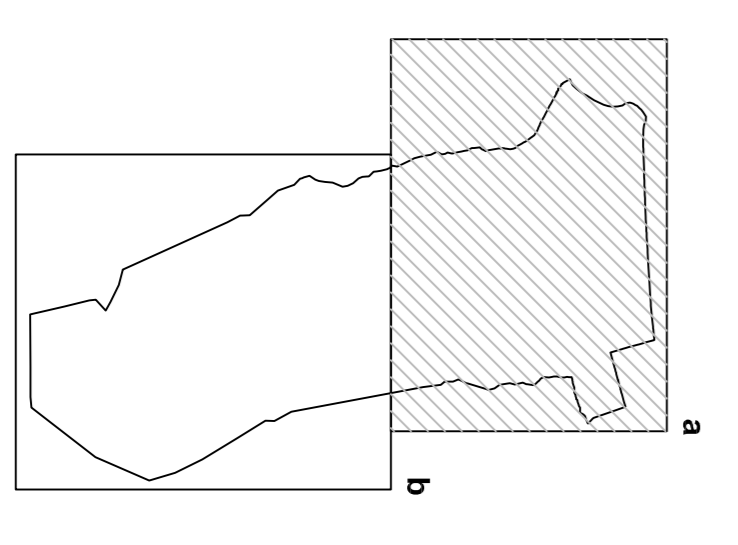
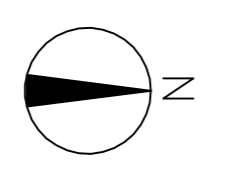
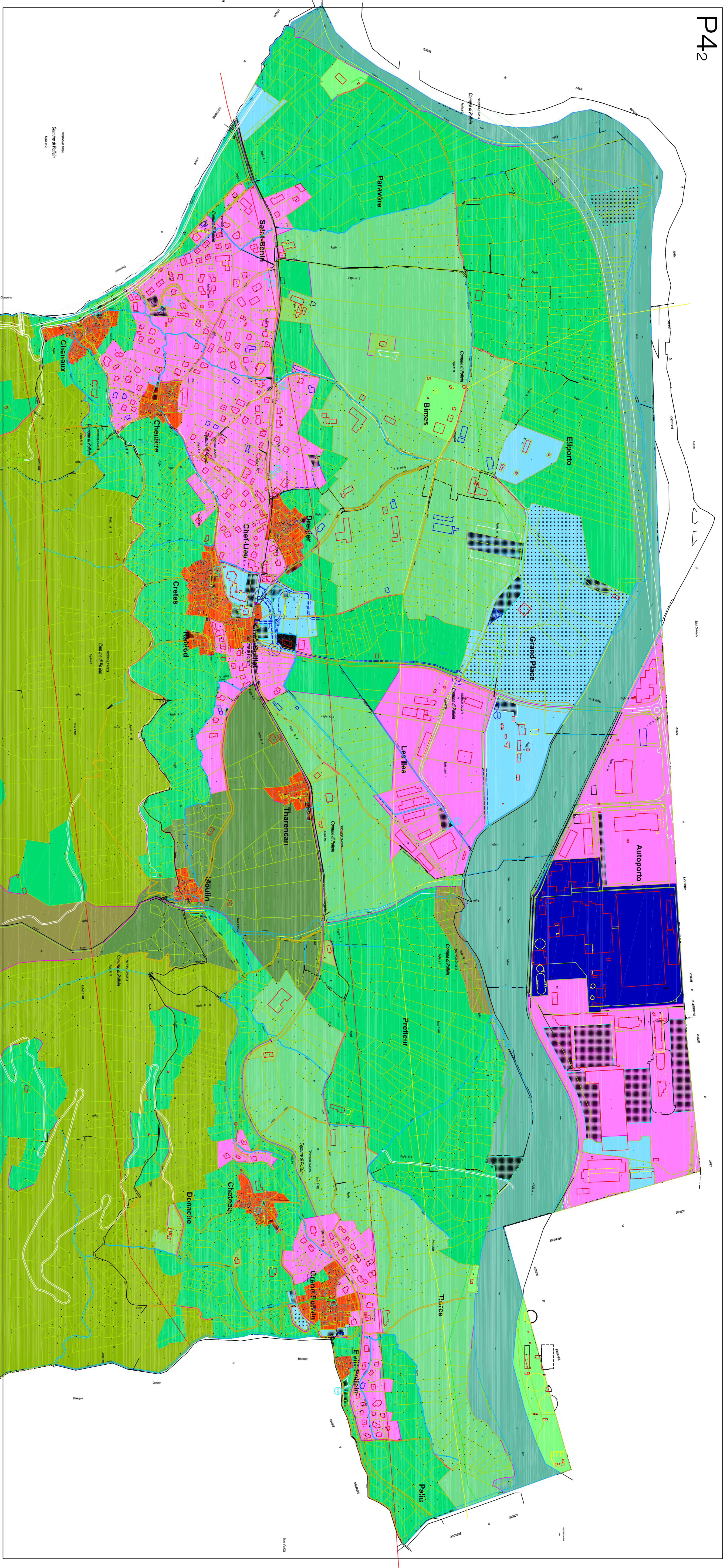
Legenda Campfire

	Zone A		Zone B		Zone C		Zone D		Zone E		Zone F		Zone G
	Zone H		Zone I		Zone J		Zone K		Zone L		Zone M		Zone N
	Area a servizi		Disturbazione 2		Disturbazione 3		Disturbazione 4		Disturbazione 5		Disturbazione 6		Area a servizio funzione

Legenda Linee

	Viabilità privata
--	-------------------

P42



P45a

Carta della zonizzazione, dei servizi e della viabilità del PRGC

Cartografia Prescrittiva
scala 1:5000
sp. 18/12/2009

Tecnico incaricato:
Ing. Serafino Pallu

Collaboratori:
Dott. for. Ilio Ceise
Dott. geol. Fabrizio Gregori

IL SINDACO

Regione Autonoma Valle d'Aosta
Région Autonome Vallée d'Aoste
Comune di Pollein

PIANO REGOLATORE GENERALE ADEGUAMENTO DEL PRGC AL PTP (ART. 13 L.R. 6 APRILE 1998, N. 11) PROGETTO DEFINITIVO (ADEGUATO ALLE MODIFICHE INTRODOTTE DALLA G.R. CON DELIBERAZIONE n° 3735 DEL 18/12/2009)