

Regione Autonoma Valle d' Aosta
Région Autonome Vallée d' Aoste

Comune di Pollein

PIANO REGOLATORE GENERALE
ADEGUAMENTO DEL PRG AL PTP (art. 13 l.r. 06-04-1998, n. 11 e S.E.I.)

PROGETTO DEFINITIVO
ADEGUATO ALLE MODIFICHE INTRODOTTE DALLA G.R. CON
DELIBERAZIONE n° 3735 DEL 18/12/2009

Cartografia Prescrittiva

CALSSIFICAZIONE DEGLI EDIFICI
NELLE SOTTOZONE DI TIPO A

P4C

Ae6 – RABLOD

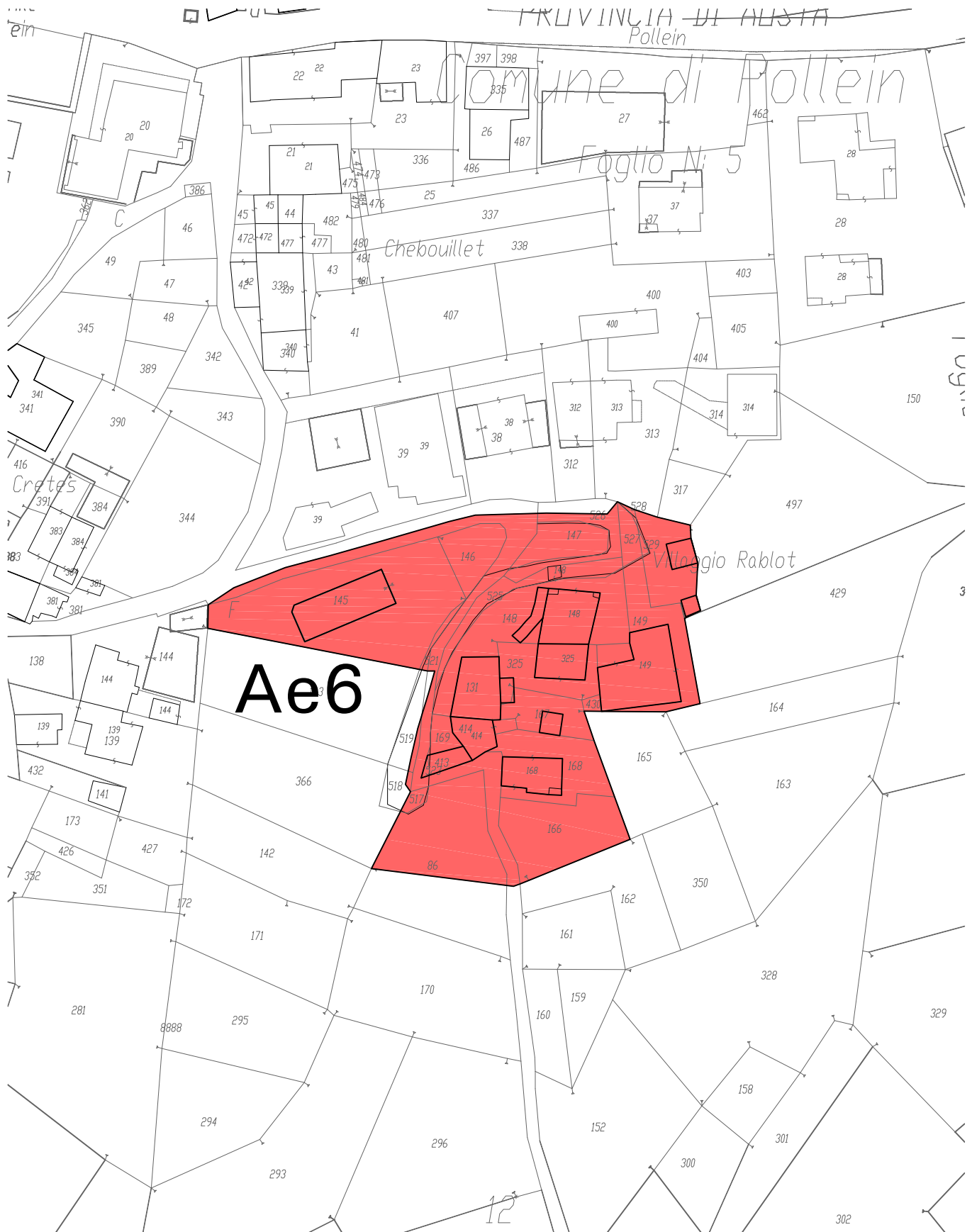
Scala 1:1000/1:500

Aprile 2010

Tecnico incaricato
[ing. Serafino Pallù](#)

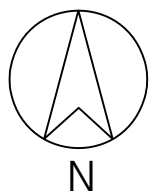
collaboratore
[arch. Michele Saulle](#)

Il Sindaco



ZONA Ae6 - RABLOD

Planimetria su base catastale con
 individuazione della zona di PRG
 Foglio XII - scala 1:1000

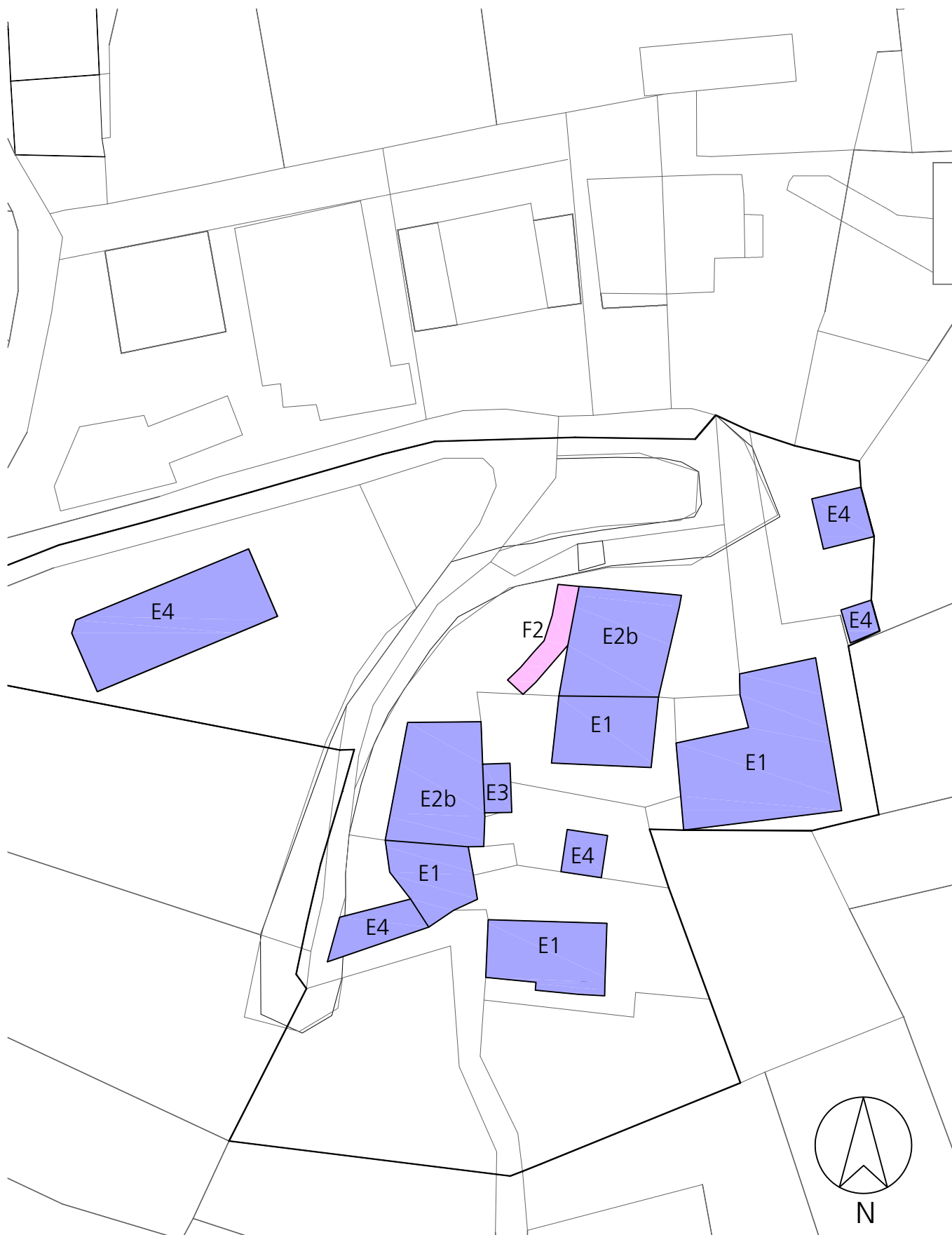




ZONA Ae6 - RABLOD

Numerazione

Foglio XII - scala 1:500



ZONA Ae6 - RABLOD

Classificazione

Foglio XII - scala 1:500

LOCALITA'
Rablod

ZONA P.R.G.C.
Ae6

INDIVIDUAZIONE EDIFICIO

NR. EDIFICIO

Foglio
XII

Mappale
145

1

E4

CLASSIFICAZIONE

Edificio non rientrante nelle categorie precedenti
Basso fabbricato

DATAZIONE EDIFICIO

/



Individuazione edificio



LOCALITA'
Rablod

ZONA P.R.G.C.
Ae6

INDIVIDUAZIONE EDIFICIO

NR. EDIFICIO

Foglio
XII

Mappale
/

2

E4

CLASSIFICAZIONE

Edificio non rientrante nelle categorie precedenti
Basso fabbricato

DATAZIONE EDIFICIO

/



Individuazione edificio



LOCALITA'
Rablod

ZONA P.R.G.C.
Ae6

INDIVIDUAZIONE EDIFICIO

NR. EDIFICIO

Foglio
XII

Mappale
/

3

E4

CLASSIFICAZIONE

Edificio non rientrante nelle categorie precedenti
Basso fabbricato

DATAZIONE EDIFICIO

/



Individuazione edificio



LOCALITA'
Rablod

ZONA P.R.G.C.
Ae6

INDIVIDUAZIONE EDIFICIO

NR. EDIFICIO

Foglio
XII

Mappale
149

4

E1

CLASSIFICAZIONE

Edificio non rientrante nelle categorie precedenti
Edificio inserito nell'ambiente

DATAZIONE EDIFICIO

/



Individuazione edificio



LOCALITA'
Rablod

ZONA P.R.G.C.
Ae6

INDIVIDUAZIONE EDIFICIO

NR. EDIFICIO

Foglio
XII

Mappale
168

5

E1

CLASSIFICAZIONE

Edificio non rientrante nelle categorie precedenti
Edificio inserito nell'ambiente

DATAZIONE EDIFICIO

/



Individuazione edificio



LOCALITA'
Rablod

ZONA P.R.G.C.
Ae6

INDIVIDUAZIONE EDIFICIO

NR. EDIFICIO

Foglio
XII

Mappale
/

6

E4

CLASSIFICAZIONE

Edificio non rientrante nelle categorie precedenti
Basso fabbricato

DATAZIONE EDIFICIO

/



Individuazione edificio



LOCALITA'
Rablod

ZONA P.R.G.C.
Ae6

INDIVIDUAZIONE EDIFICIO

NR. EDIFICIO

Foglio
XII

Mappale
414

7

E1

CLASSIFICAZIONE

Edificio non rientrante nelle categorie precedenti
Edificio inserito nell'ambiente

DATAZIONE EDIFICIO

/



Individuazione edificio



LOCALITA'
Rablod

ZONA P.R.G.C.
Ae6

INDIVIDUAZIONE EDIFICIO

NR. EDIFICIO

Foglio
XII

Mappale
131

8

E2b

CLASSIFICAZIONE

Edificio non rientrante nelle categorie precedenti
Edificio in contrasto con l'ambiente

DATAZIONE EDIFICIO

/



Individuazione edificio



ELEMENTI IN CONTRASTO

Balconi in calcestruzzo
Ringhiere
Elementi di finitura
Ante



LOCALITA'
Rablod

ZONA P.R.G.C.
Ae6

INDIVIDUAZIONE EDIFICIO

NR. EDIFICIO

Foglio
XII

Mappale
/

9

E3

CLASSIFICAZIONE

Edificio non rientrante nelle categorie precedenti
Basso fabbricato inserito nell'ambiente

DATAZIONE EDIFICIO

/



Individuazione edificio



LOCALITA'
Rablod

ZONA P.R.G.C.
Ae6

INDIVIDUAZIONE EDIFICIO

NR. EDIFICIO

Foglio
XII

Mappale
/

10

E4

CLASSIFICAZIONE

Edificio non rientrante nelle categorie precedenti
Basso fabbricato

DATAZIONE EDIFICIO

/



Individuazione edificio



LOCALITA'
Rablod

ZONA P.R.G.C.
Ae6

INDIVIDUAZIONE EDIFICIO

NR. EDIFICIO

Foglio
XII

Mappale
325

11

E1

CLASSIFICAZIONE

Edificio non rientrante nelle categorie precedenti
Edificio inserito nell'ambiente

DATAZIONE EDIFICIO

/



Individuazione edificio



LOCALITA'
Rablod

ZONA P.R.G.C.
Ae6

INDIVIDUAZIONE EDIFICIO

NR. EDIFICIO

Foglio
XII

Mappale
148

12

E2b

CLASSIFICAZIONE

Edificio non rientrante nelle categorie precedenti
Edificio in contrasto con l'ambiente

DATAZIONE EDIFICIO

/



Individuazione edificio



ELEMENTI IN CONTRASTO

Manto di copertura
Balconi in calcestruzzo
Elementi di finitura
Ante
Intonaco
Camino



LOCALITA'
Rablod

ZONA P.R.G.C.
Ae6

INDIVIDUAZIONE AREA

Foglio
XII

Mappale
148

F2

CLASSIFICAZIONE

Aree di particolare interesse



Individuazione edificio

